



ID	Artigo	Área na UE (m <sup>2</sup> )
1	R-177	11 714,22
3	R-177_1	34 914,58
4	R-177_2	1 886,88
5	R-177_3	128,62
6	R-135	10 006,29
7	R-229	17 656,52
8	R-177_4	30 741,98
9	R-180	5 040,19
Caminhos	-	12 006,86
<b>TOTAL</b>	-	<b>124 096,14</b>

-  LIMITE DA UNIDADE DE EXECUÇÃO
-  PARCELAS EXISTENTES

## UNIDADE DE EXECUÇÃO DE BORMELA

SITUAÇÃO FUNDIÁRIA

CÂMARA MUNICIPAL DE MONDIM DE BASTO

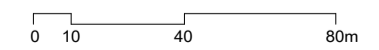
 **Gestão Integrada de Projectos e Planeamento, Lda**  
 Estrada Exterior da Circunvalação, 3846-1º, Sítio 5  
 Areeiro - 4435-183 Rio Tinto  
 Email: gip.pplaneamento@gmail.com  
 tel. 229773900

DELIMITAÇÃO DE UNIDADE DE EXECUÇÃO  
 Sistema de Referência: PT-TM06/ETRS89 e Datum Altimétrico Cascais Helmert 38  
 Projeção Cartográfica: Transversa de Mercator

G 393

Escala: 1/2000

Data : SETEMBRO 2025



Planta Nº 01